



HVORFOR SILKEBORG?

Borgmester Steen Vindum

29. januar 2020



Silkeborg
Kommune

1.030

NYE INDBYGGERE PR. ÅR (2018)
PÅ VEJ MOD 105.000 I 2030

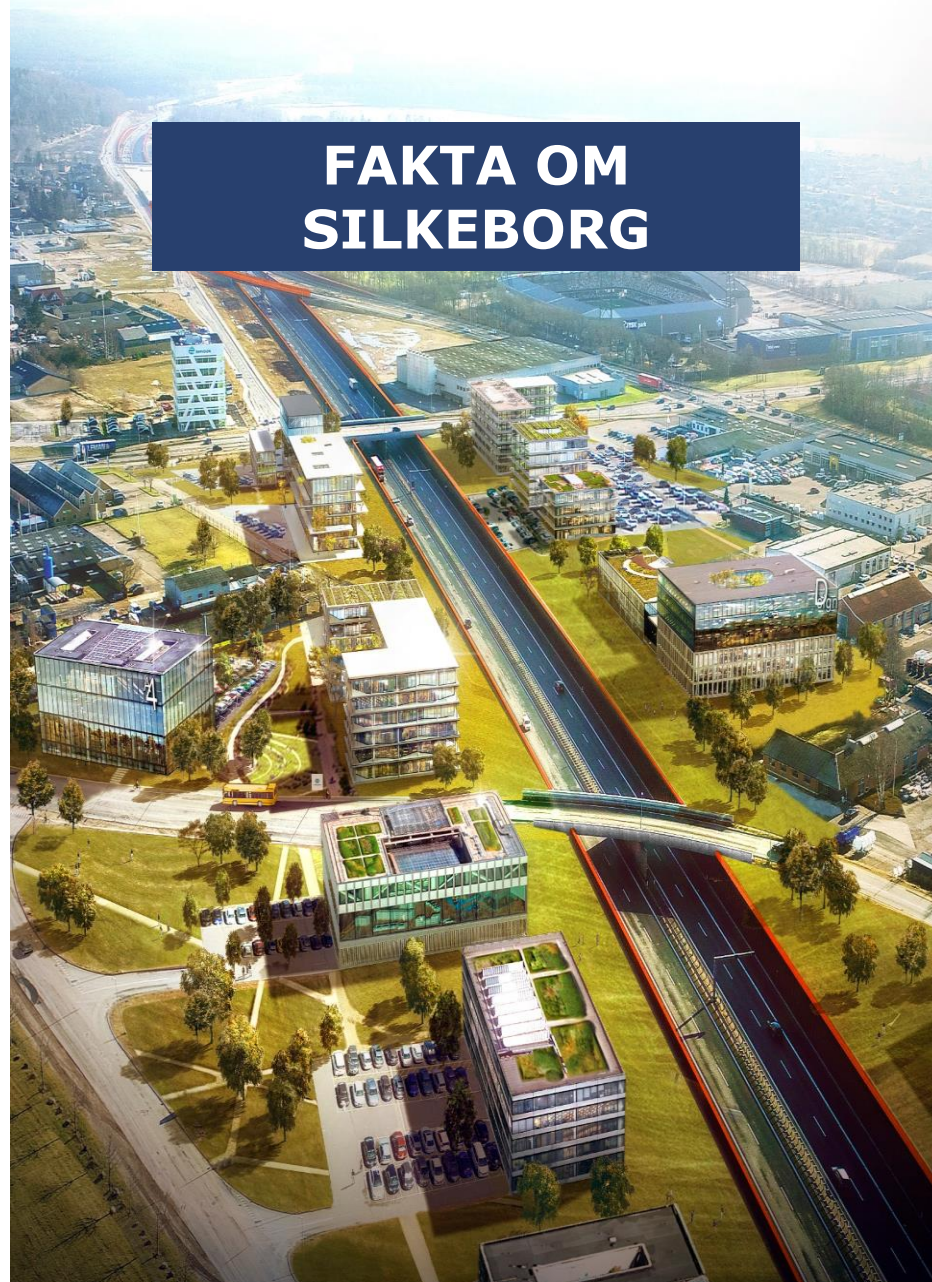
600.000

JOBS INDEN FOR EN TIMES KØRSEL

10. STØRSTE
KOMMUNE I DANMARK

650

NYE BOLIGER PR. ÅR (2018)



DANMARKS OUTDOOR HOVEDSTAD



PEJLEMÆRKER FOR FYSISK UDVIKLING



NATUREN SOM
DRIVKRAFT



VÆKST OG
UDVIKLING I HELE
KOMMUNEN




FÆLLESSKABER

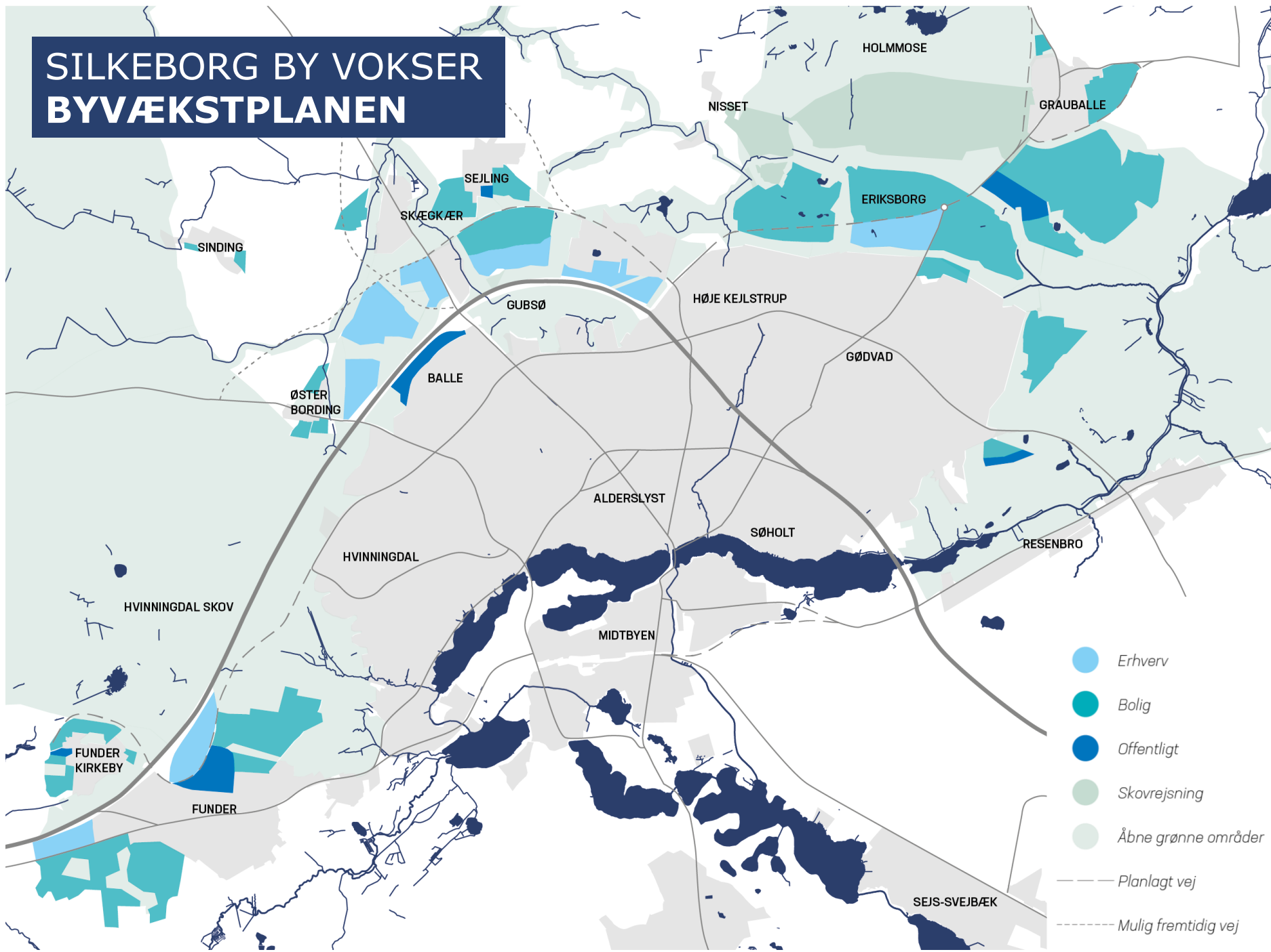
OVERORDNET STRATEGI PLANSTRATEGI 2040

8 FOKUSOMRÅDER

- Udvikling af Silkeborg midtby
- Udvikling af omegnsbyerne
- Silkeborg by vokser
- **Eriksborg**
- Attraktive erhvervsområder
- Trafik og mobilitet
- Boliger for alle
- Klima og bæredygtighed



SILKEBORG BY VOKSER BYVÆKSTPLANEN



- Erhverv
- Bolig
- Offentligt
- Skovrejsning
- Åbne grønne områder
- Planlagt vej
- Mulig fremtidig vej

CA. 100+ MIO.

TIL NORDSKOVVEJ
FREM MOD 2021

CA. 80+ MIO.

I CAMPUS, BYRUM, P-ANLÆG
I PERIODEN 2015-2018

INVESTERING

I NYT MUSEUM JORN
DELVIS OFFENTLIG INVESTERING
INDEN FOR DE NÆSTE 5 ÅR

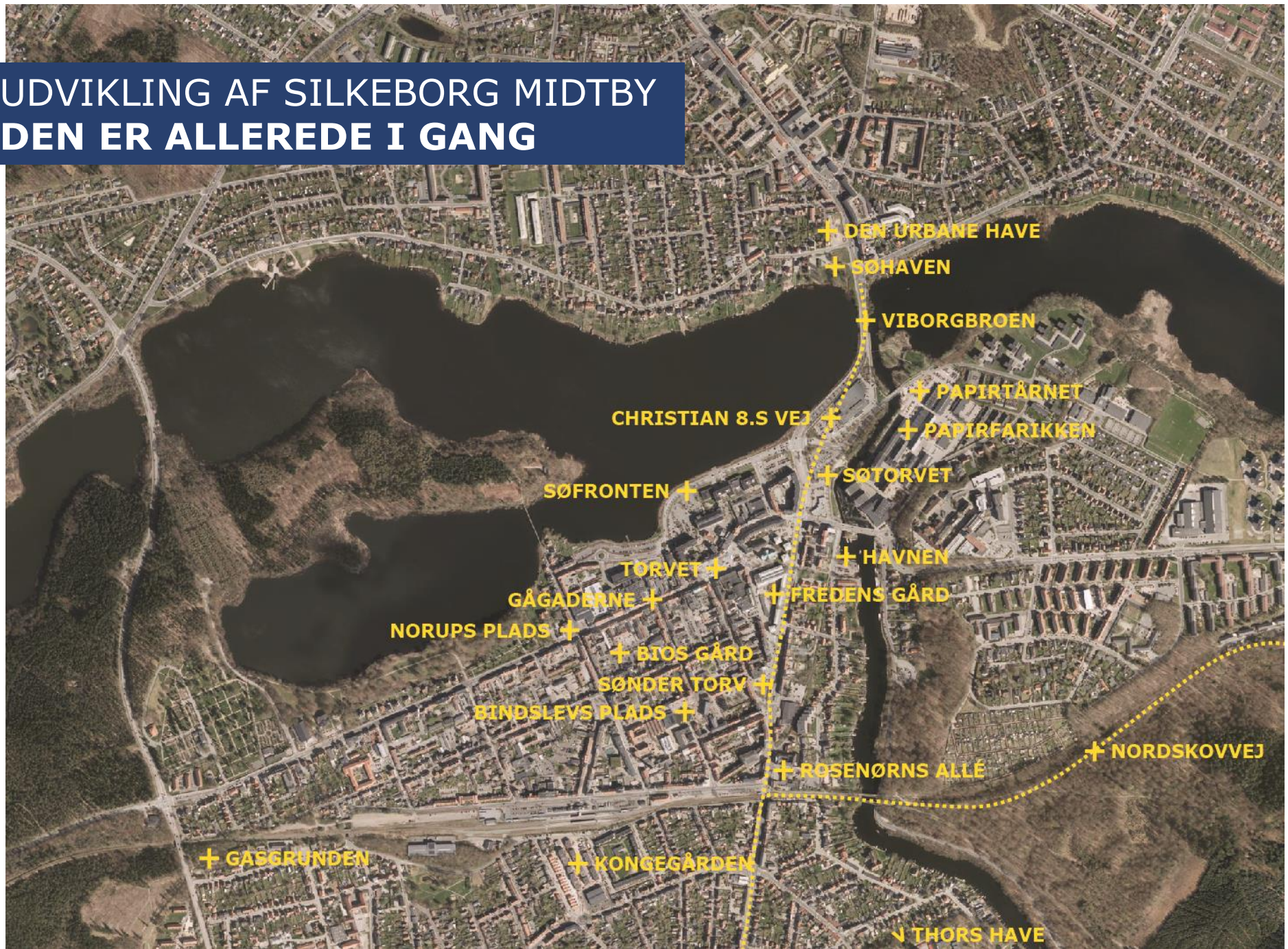
CA. 80+ MIO.

I BYRUMSINVESTERINGER
INDEN FOR DE NÆSTE 10 ÅR

An aerial photograph of a river valley. A bridge crosses the river, with a road and a railway line running alongside it. The surrounding area is densely forested with trees showing autumn colors. A small town or village is visible on the right bank of the river.

**OFFENTLIGE
INVESTERINGER**

UDVIKLING AF SILKEBORG MIDTBY DEN ER ALLEREDE I GANG



+ DEN URBANE HAVE

+ SØHAVEN

+ VIBORGBROEN

+ PAPIRTÅRNET

+ PAPIRFARIKKEN

CHRISTIAN 8.S VEJ

+ SØFRONTEN

+ SØTORVET

+ HAVNEN

+ TORVET

+ FREDENS GÅRD

+ GÅGADERNE

+ NORUPS PLADS

+ BIOS GÅRD

+ SØNDER TORV

+ BINDSLEVS PLADS

+ ROSENØRNS ALLÉ

+ NORDSKOVVEJ

+ GÅSERUNDEN

+ KONGEGÅRDEN

+ THORS HAVE

GODE BOLIGER

DIVERSITET I BOLIGOMRÅDERNE



TUSINDFRYD

30 Boliger

15 Dobbelthuse

Lejligheder 96 – 115 m² i 1-2 plan

Bygherre: Arbejdernes Byggeforening

NYTÆNKNING MED RESPEKT FOR DET EKSISTERENDE



VARIEREDE BYDELE

FRA TRAFIKBARRIERE TIL GRØN BYPARK OMDANNELSE AF SØFRONTEN



BLANDEDE BOLIGFORMER KONGEGÅRDEN



KONGEGÅRDEN

76 Boliger
Lejlighederne er 70 – 109 m²
Bygherre: AAB SILKEBORG

SILKEBORGS NYE BYDEL ERIKSBORG



DET GRØNNE
SOM BYDELENS RYGRAD
I PLANLÆGNINGEN

NATUR
OG REKREATIVE AREALER
I ET SAMMENHÆNGENDE NETVÆRK

NY BYSKOV
SOM GRØNT TYNGDEPUNKT
FOR EN NY BYDEL



FÆLLESSKABER
OG MANGFOLDIGHED
SOM NØGLEORD FOR UDVIKLINGEN

BYENS RUM OG BYENS LIV

PLADS TIL BYLIV OG KULTURLIV




BYRUM, SOM INVITERER



BINDSLEVS PLADS
Arkitekt: LABLAND Architects

NATUREN I CENTRUM

STYRKE OPLEVELSEN AF SILKEBORGS OUTDOOR PROFIL



GÅGADERNE
Midlertidigt byrumsforsøg
Arkitekt: SLA

BIOS GÅRD
Midlertidigt byrumsforsøg

An aerial photograph of a town, likely Silkeborg, Denmark. The town is built on a peninsula or a narrow strip of land, with a river flowing through it. The surrounding area is a mix of urban development, green spaces, and dense forests. The word 'TAK' is overlaid in large white letters in the center of the image.

TAK



Silkeborg
Kommune